






**Legende:**

**Ausgleichsmaßnahmen an der Burg Au**

-  Zur Verfügung stehende Ausgleichsflächen
-  Bestehende Kompensationsflächen der Gemeinde Burg
-  Ökopool-Fläche der Gemeinde Burg
-  Besonders geschütztes Biotop gemäß § 15a LNatSchG-SH
-  Verwaltung: Grenze des Vernässungsgebietes mit Anhebung des Grundwasserstandes, Nutzungsaufgabe, Sukzession von Niedermoor

**Errichtung eines Steinkohlekraftwerkes  
am Standort Brunsbüttel  
- Landschaftspflegerischer Begleitplan -**

Karte 7: Ausgleichsmaßnahmen an der Burger Au

M 1: 5.000

Stand: August 2008

Auftragnehmer:



**NWP Planungsgesellschaft mbH** -  
Gesellschaft für räumliche Planung und Forschung  
Escherweg 1, 26121 Oldenburg  
Telefon 0441/97 174 0  
www.nwp-ol.de



**ARSU GmbH** -  
Arbeitsgruppe für regionale Struktur- und Umweltforschung  
Escherweg 1, 26121 Oldenburg  
Telefon 0441/97 174 97  
www.arsu.de